



## PM1=PPRI

Élaboration du Plan Local d'Urbanisme Intercommunal valant Plan Local de l'Habitat,  
prescrite le 31 janvier 2018

DOSSIER ARRÊTÉ PAR LE CONSEIL COMMUNAUTAIRE, le 16 mars 2023



RIVIERES LE LAY AMONT,  
LE PETIT LAY, LE GRAND LAY

P.P.R. INONDATION  
SUR 32 COMMUNES

Carte des aléas

Secteur Grand Lay - planche 2.8

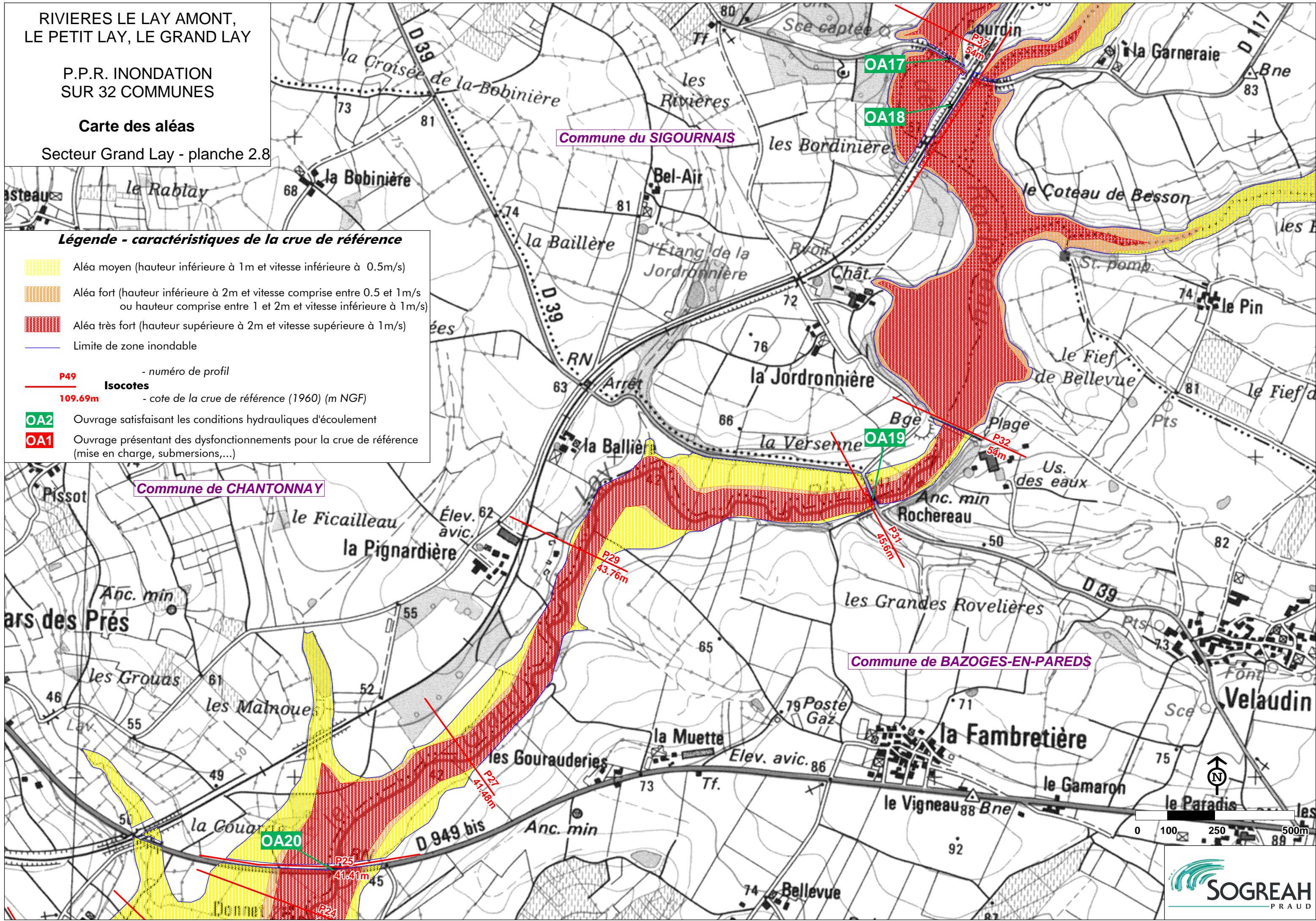
Légende - caractéristiques de la crue de référence

- Aléa moyen (hauteur inférieure à 1m et vitesse inférieure à 0.5m/s)
- Aléa fort (hauteur inférieure à 2m et vitesse comprise entre 0.5 et 1m/s ou hauteur comprise entre 1 et 2m et vitesse inférieure à 1m/s)
- Aléa très fort (hauteur supérieure à 2m et vitesse supérieure à 1m/s)
- Limite de zone inondable

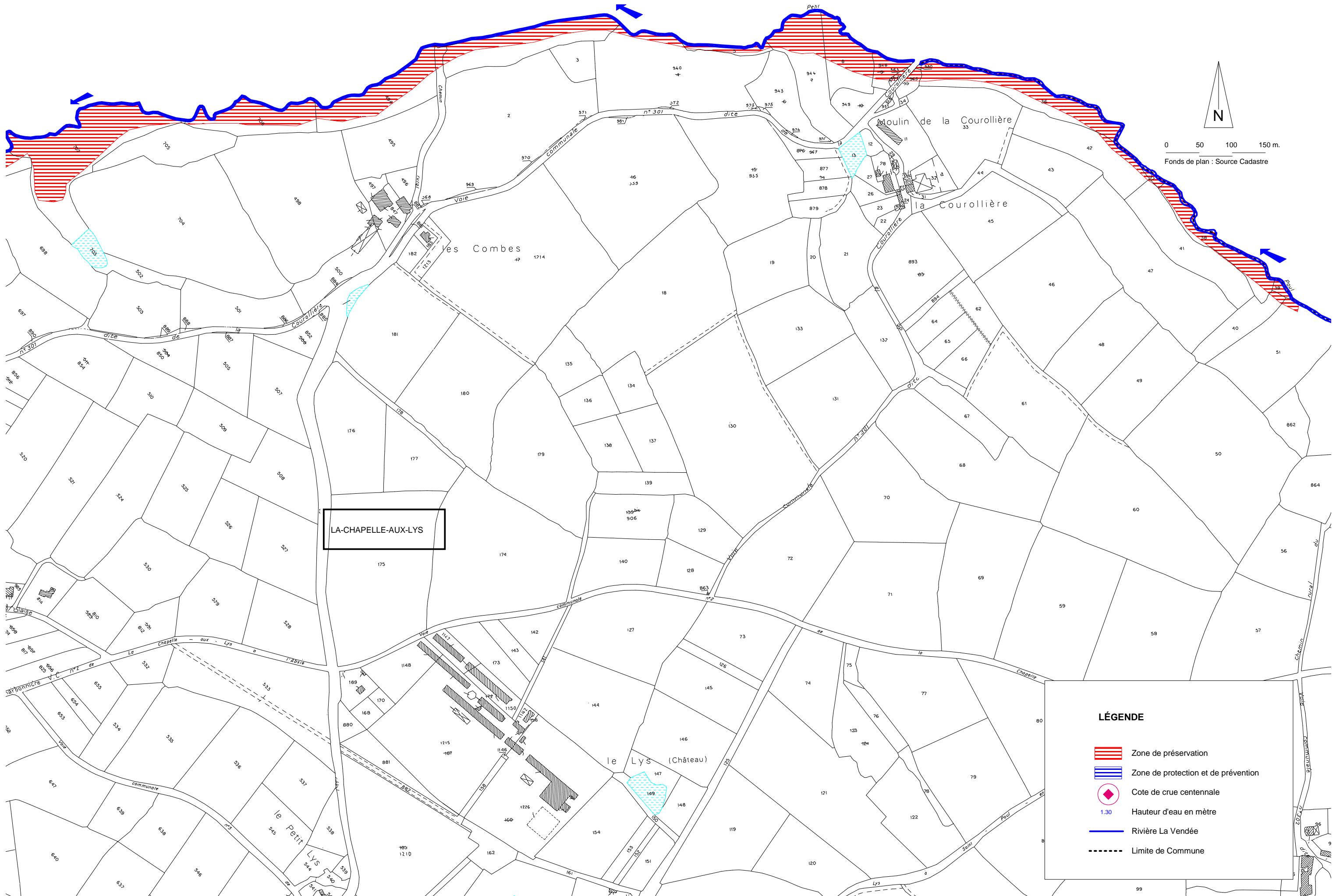
**P49** - numéro de profil  
**Isocotes**  
**109.69m** - cote de la crue de référence (1960) (m NGF)

**OA2** Ouvrage satisfaisant les conditions hydrauliques d'écoulement

**OA1** Ouvrage présentant des dysfonctionnements pour la crue de référence (mise en charge, submersions,...)







LA-CHAPELLE-AUX-LYS

LÉGENDE

- Zone de préservation
- Zone de protection et de prévention
- Cote de crue centennale
- 1.30 Hauteur d'eau en mètre
- Rivière La Vendée
- Limite de Commune

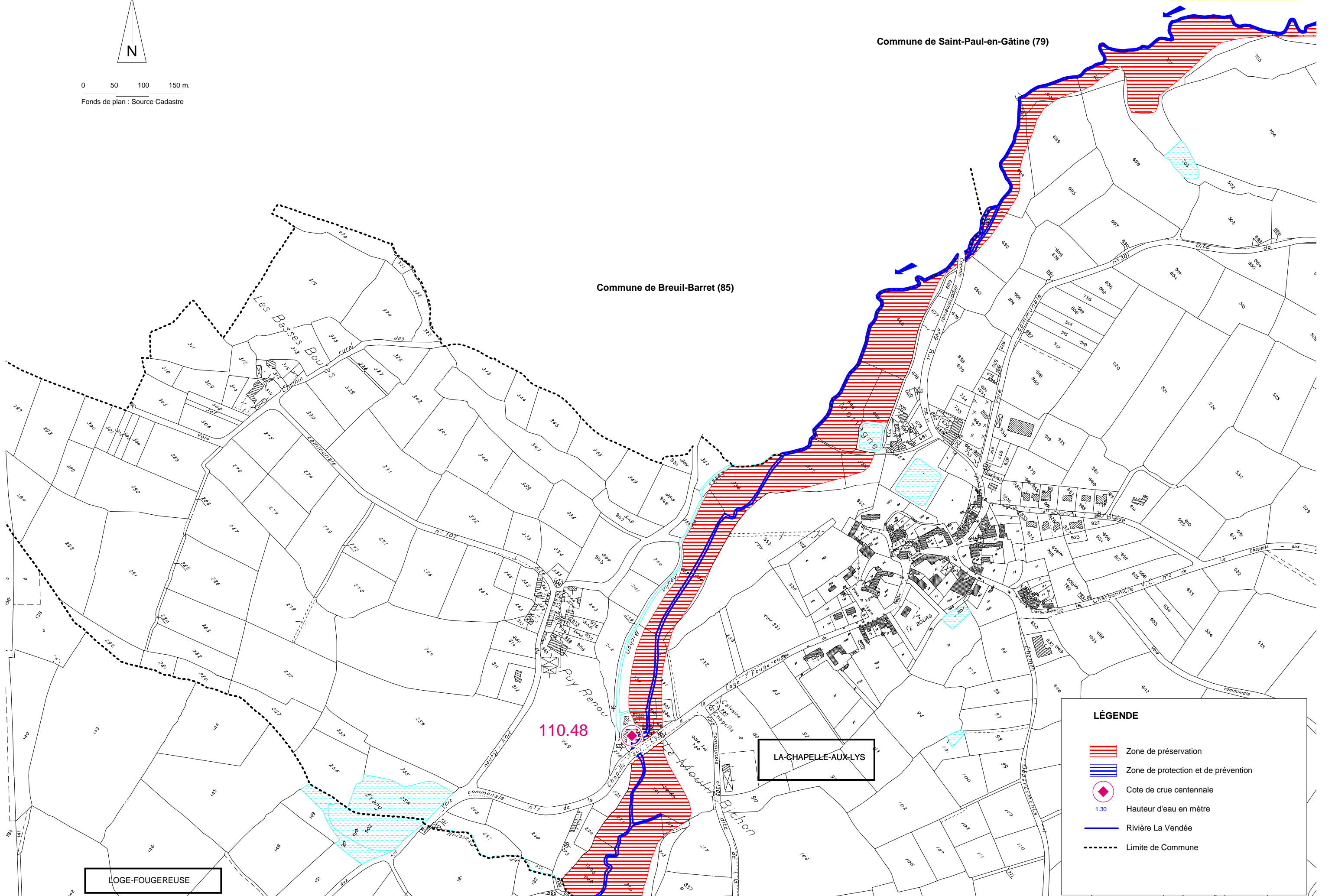
Commune de Saint-Paul-en-Gâtine (79)

Commune de Breuil-Barret (85)



0 50 100 150 m.

Fonds de plan : Source Cadastre









110.48

LA-CHAPELLE-AUX-LYS

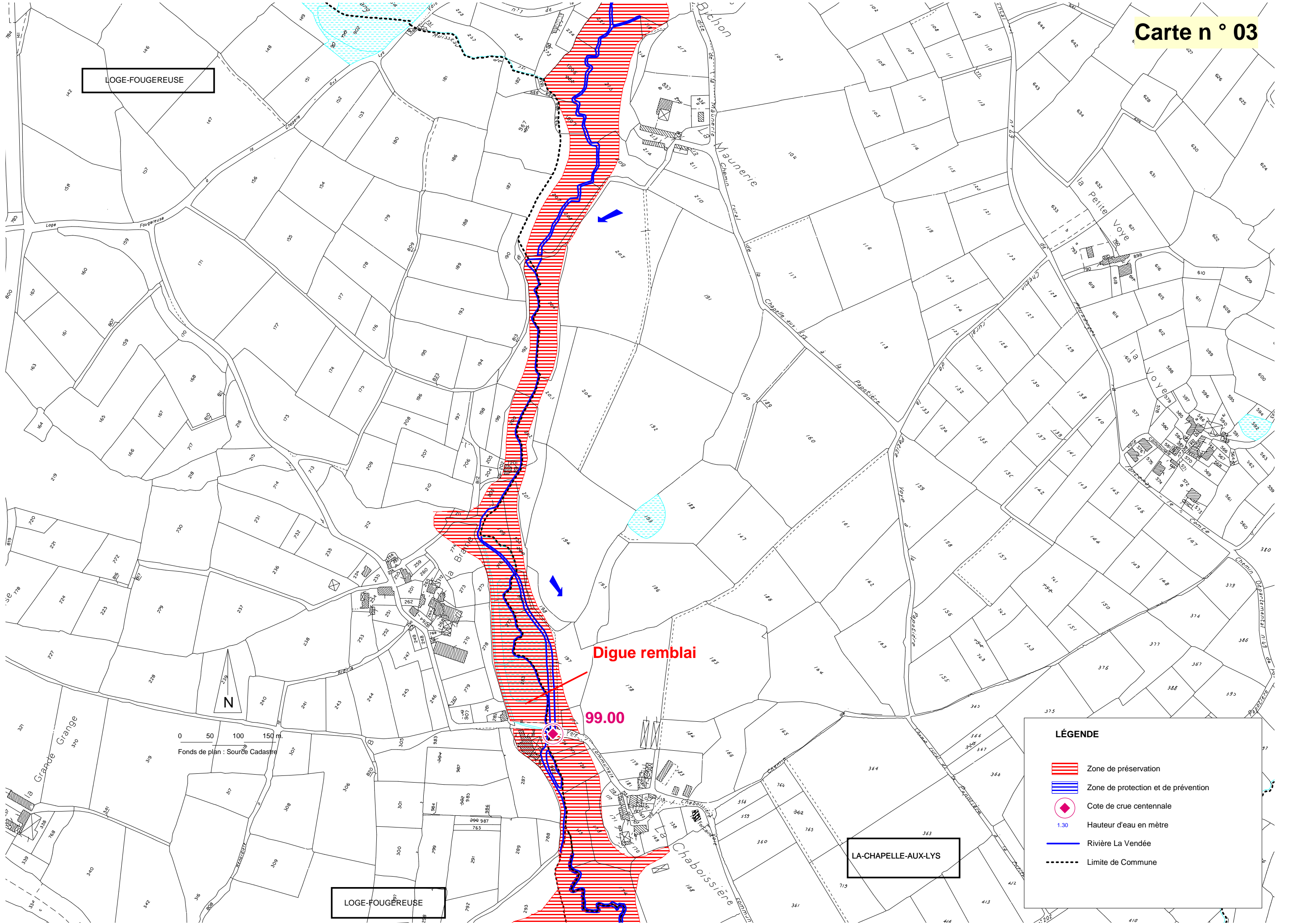
LOGE-FOUGEREUSE

LÉGENDE

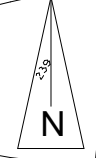
-  Zone de préservation
-  Zone de protection et de prévention
-  Cote de crue centennale
-  Hauteur d'eau en mètre
-  Rivière La Vendée
-  Limite de Commune

LOGE-FOUGEREUSE







LA-CHAPELLE-AUX-LYS



0 50 100 150 m.  
Fonds de plan : Source Cadastre



**LÉGENDE**

-  Zone de préservation
-  Zone de protection et de prévention
-  Cote de crue centennale
-  1.30  
Hauteur d'eau en mètre
-  Rivière La Vendée
-  --- Limite de Commune



LA-CHAPELLE-AUX-LYS







LOGE-FOUGÈREUSE

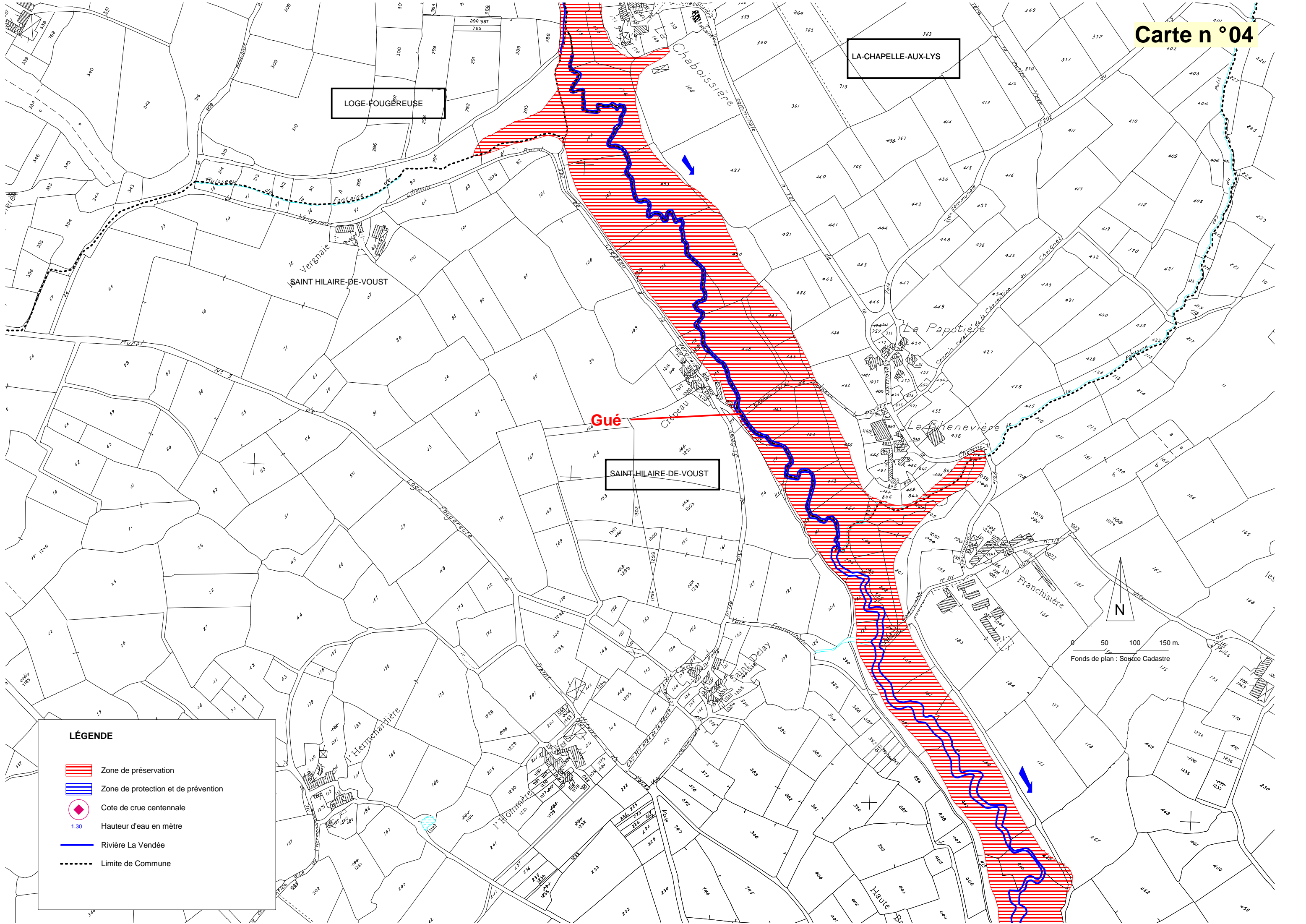
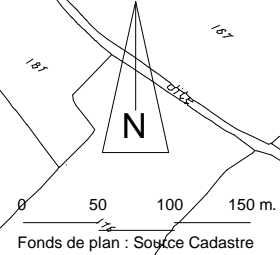
SAINT-HILAIRE-DE-VOUST

SAINT-HILAIRE-DE-VOUST

Gué

LÉGENDE

-  Zone de préservation
-  Zone de protection et de prévention
-  Cote de crue centennale
-  Hauteur d'eau en mètre
-  Rivière La Vendée
-  Limite de Commune



SAINT-HILAIRE-DE-VOUST







Gué

Passerelle

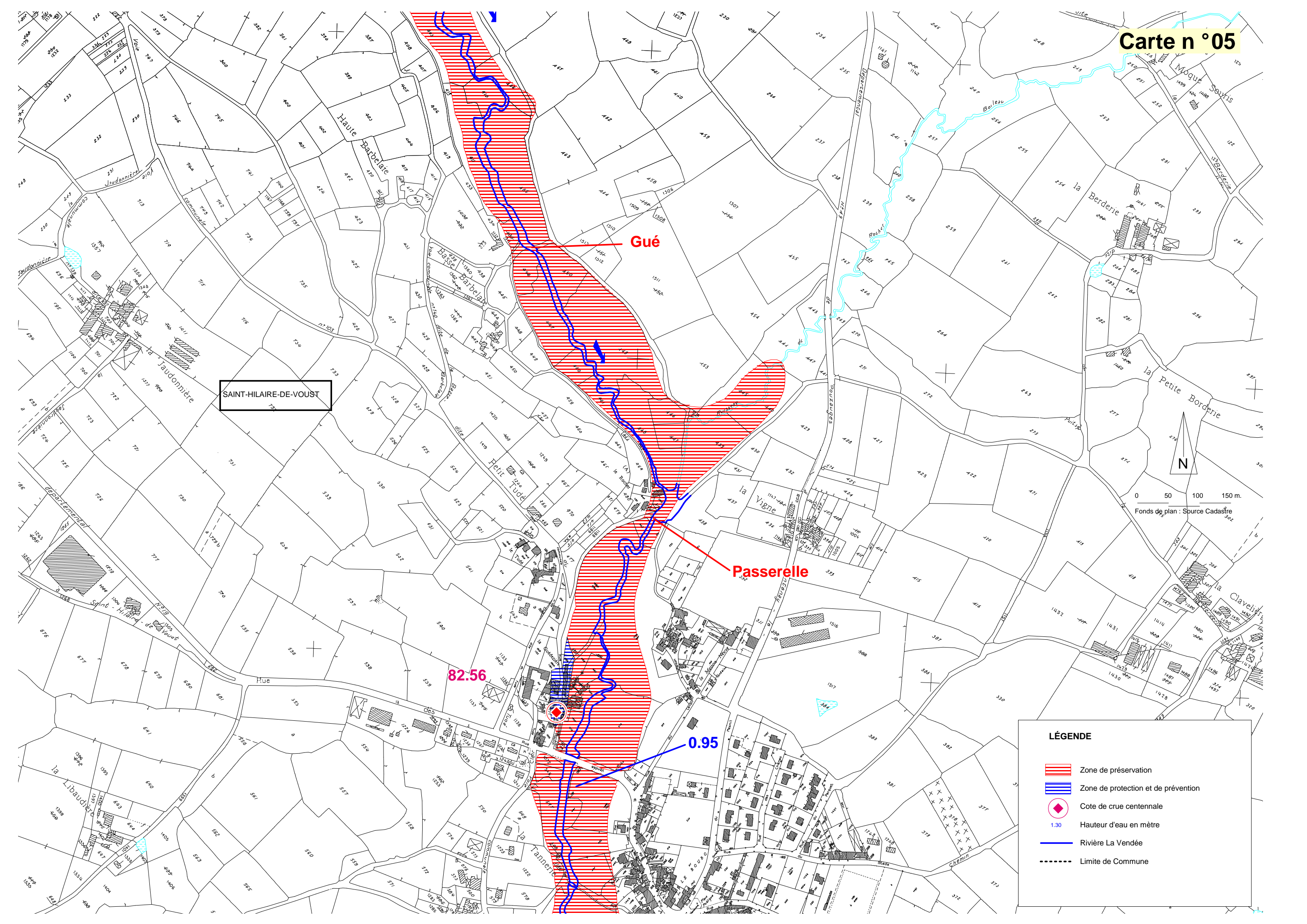
82.56

0.95

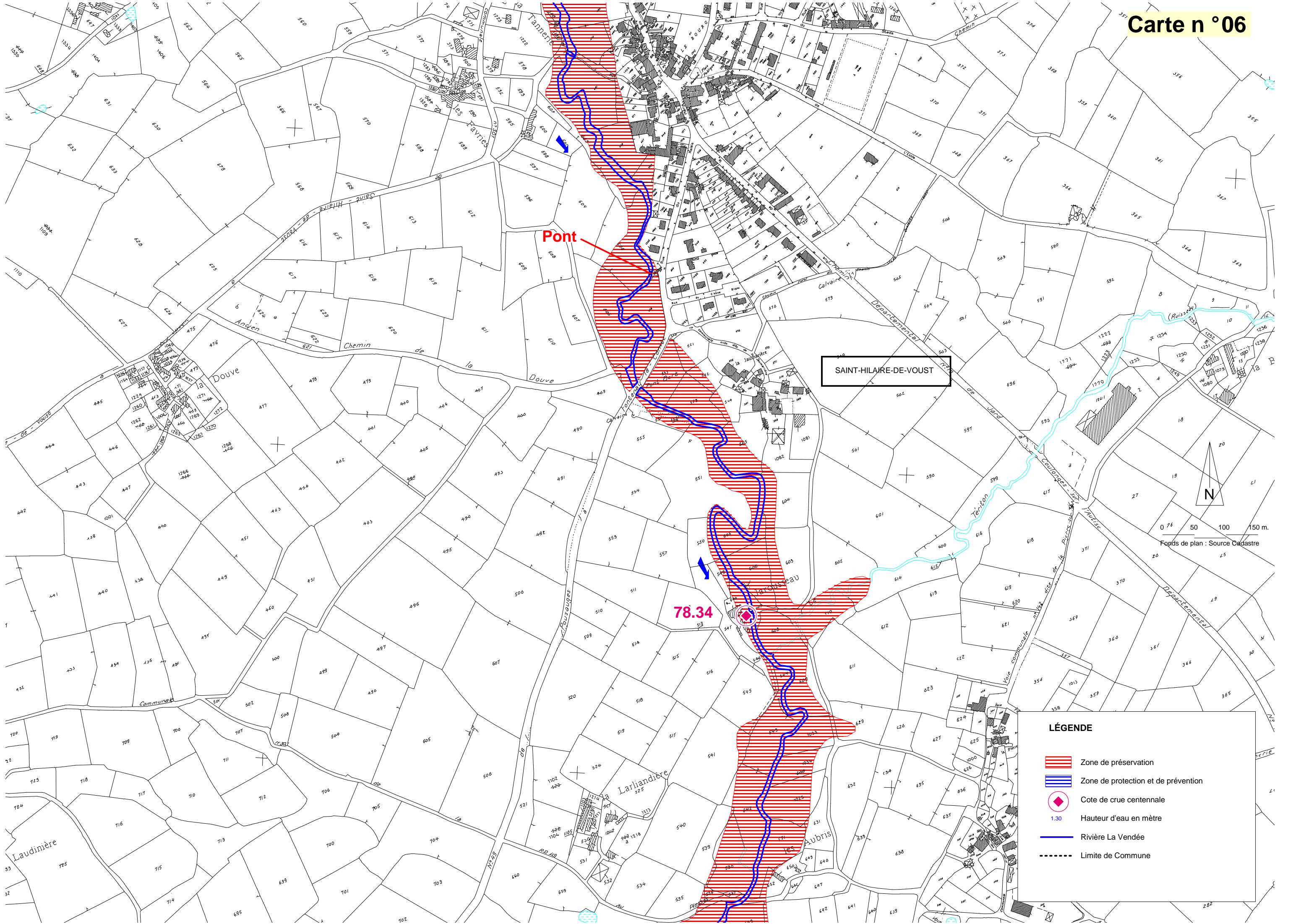
**LÉGENDE**

-  Zone de préservation
-  Zone de protection et de prévention
-  Cote de crue centennale
-  Hauteur d'eau en mètre
-  Rivière La Vendée
-  Limite de Commune

0 50 100 150 m.  
Fonds de plan : Source Cadastre



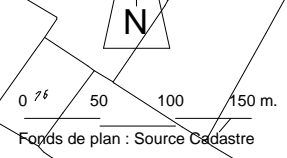




Pont







SAINT-HILAIRE-DE-VOUST

78.34

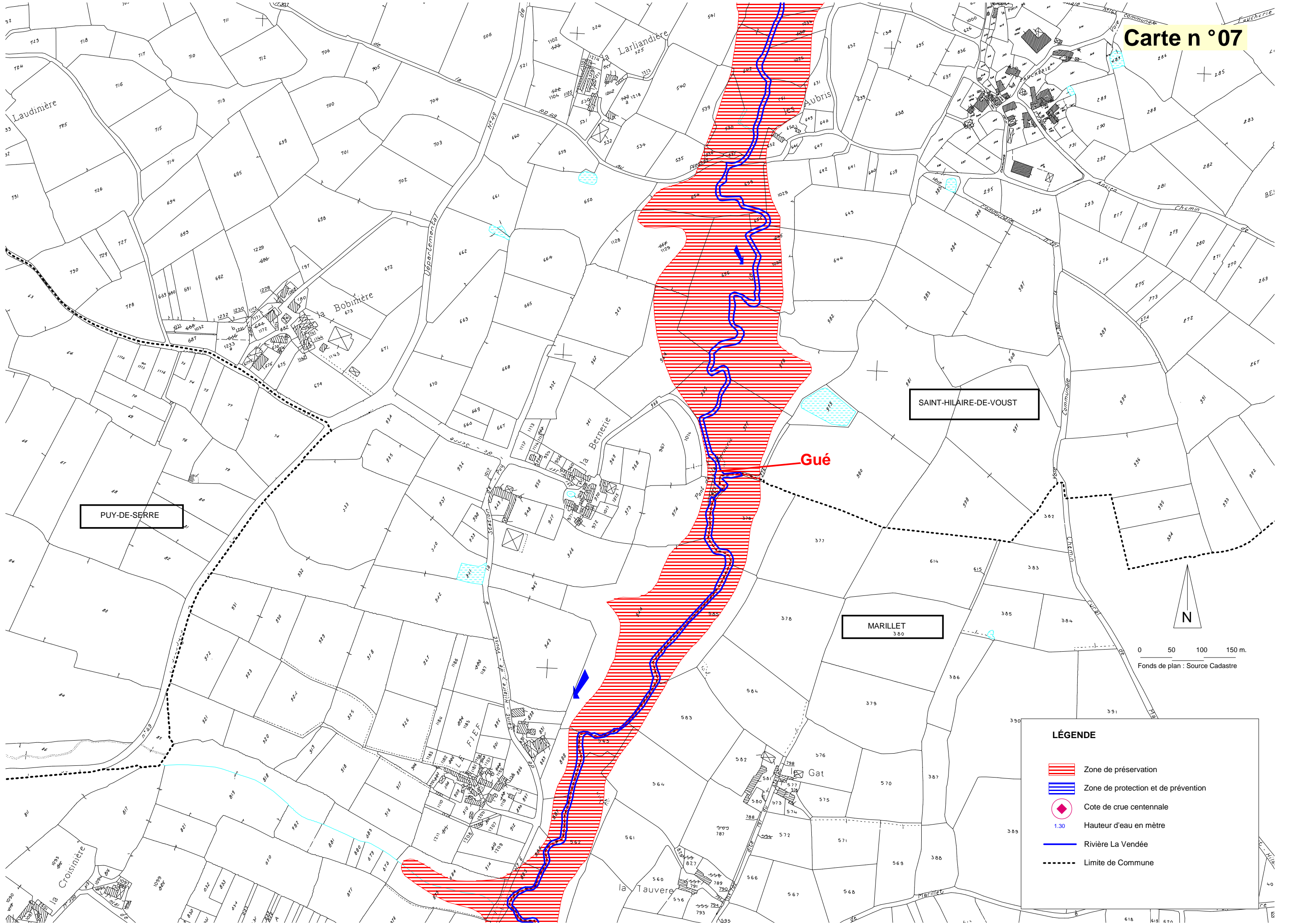


Fonds de plan : Source Cadastre

LÉGENDE

-  Zone de préservation
-  Zone de protection et de prévention
-  Cote de crue centennale
-  Hauteur d'eau en mètre
-  Rivière La Vendée
-  Limite de Commune











PUY-DE-SERRE

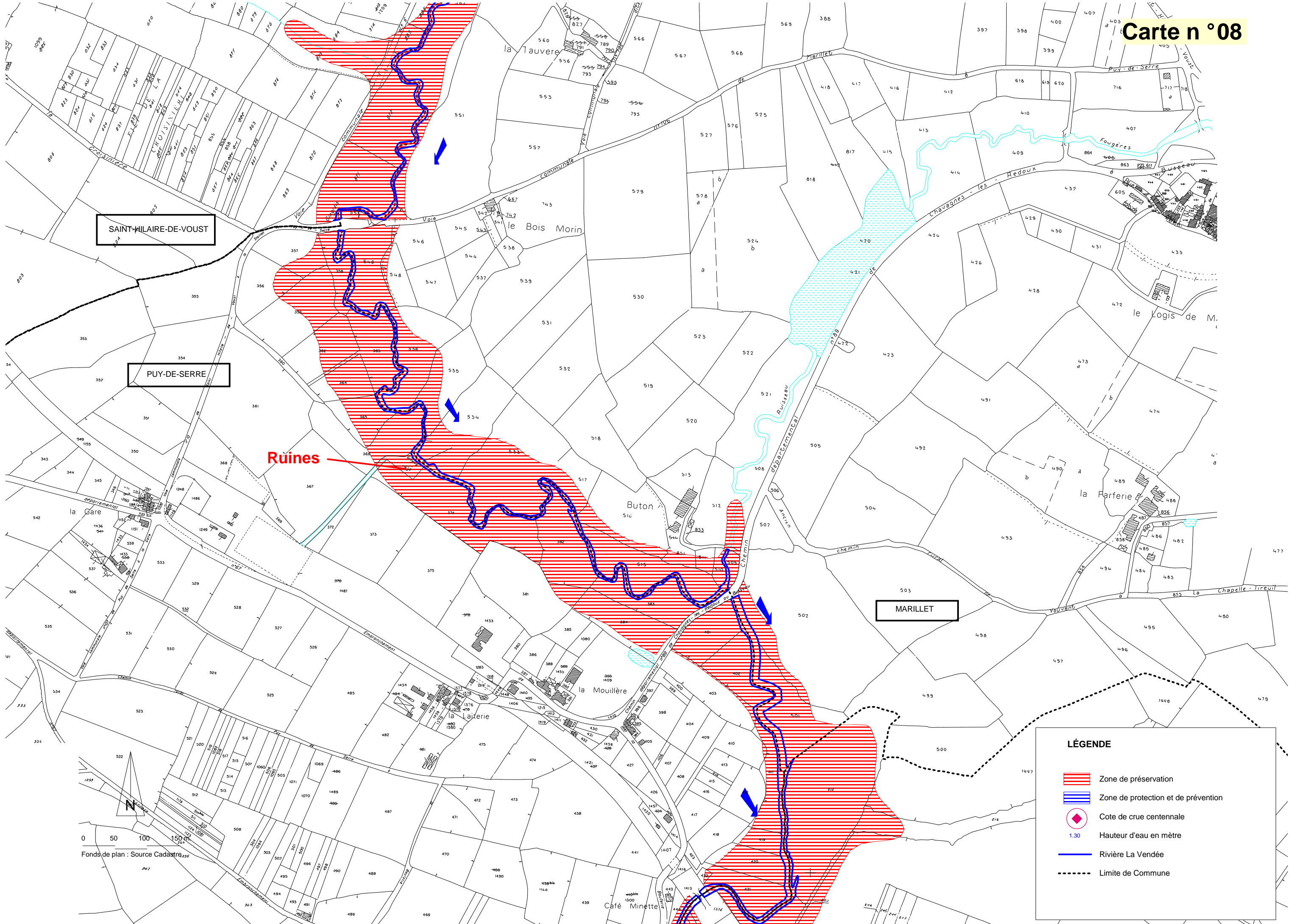
SAINT-HILAIRE-DE-VOUST

MARILLET  
380

**LÉGENDE**

-  Zone de préservation
-  Zone de protection et de prévention
-  Cote de crue centennale
-  1.30 Hauteur d'eau en mètre
-  Rivière La Vendée
-  Limite de Commune

0 50 100 150 m.  
Fonds de plan : Source Cadastre









SAINTE-HILAIRE-DE-VOUST

PUY-DE-SERRE

MARILLET

Ruines

**LÉGENDE**

-  Zone de préservation
-  Zone de protection et de prévention
-  Cote de crue centennale
-  1.30
-  Rivière La Vendée
-  Limite de Commune

0 50 100 150 m  
Fonds de plan : Source Cadastre 236