



## Assainissement

*Élaboration du Plan Local d'Urbanisme Intercommunal valant Plan Local de l'Habitat,  
prescrite le 31 janvier 2018*


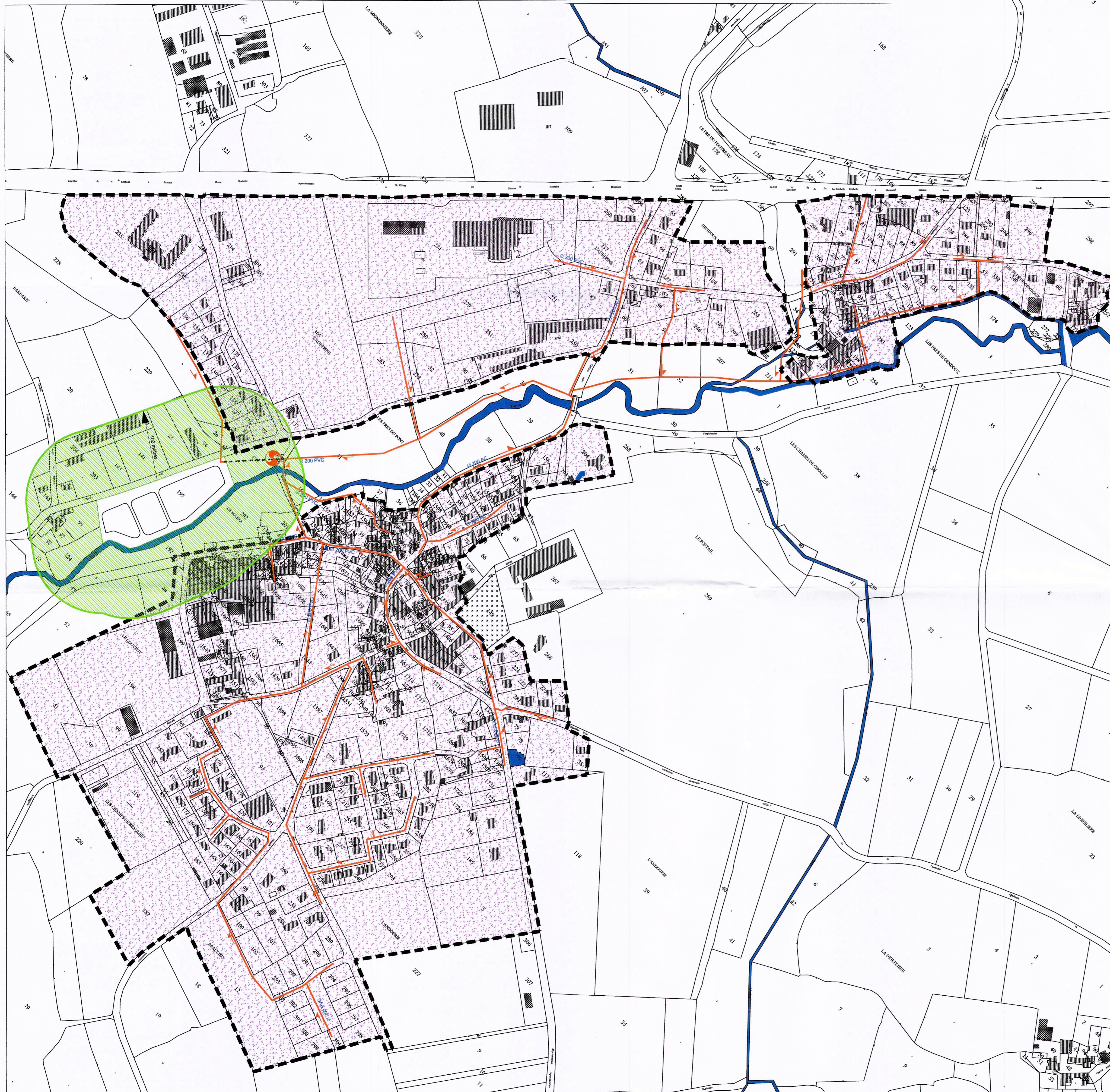
DOSSIER ARRÊTÉ PAR LE CONSEIL COMMUNAUTAIRE, le 16 mars 2023

## **NOTE**

L'état actuel est transitoire car des études diagnostiques du système d'assainissement collectif sont en cours afin d'élaborer les schémas directeurs d'assainissement sur plusieurs communes.

Actuellement, nous avons seulement une partie des données.

Les éléments manquants seront ajoutés à l'approbation du PLUi-H, si terminés.



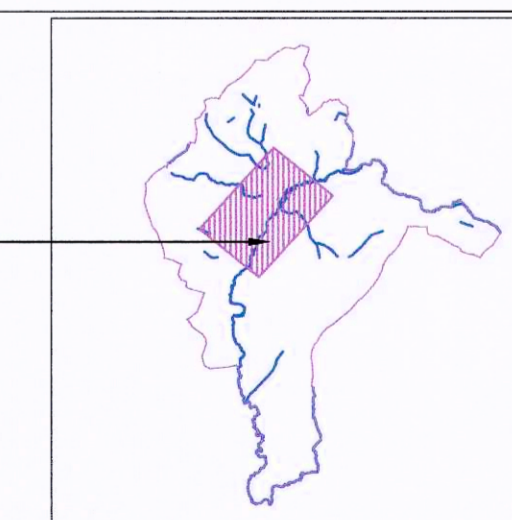
Désignation	Représentation graphique
Réseau Eaux Usées	
Canalisation de refoulement	
Poste de refoulement	
Zone d'assainissement collectif	
Zone de protection lié à la lagune	

MAÎTRE D'OUVRAGE

COMMUNE D'ANTIGNY

7

PLAN LOCAL D'URBANISME



Echelle 1/2500

Plan du réseau Assainissement collectif  
et zone d'assainissement collectif

ELABORATION 0.0 prescrite le : 7 septembre 2004

ELABORATION 0.0 arrêté du projet le : 24 Avril 2007

ELABORATION 0.0 approuvée le : 4 Mars 2008

SOLUS-PREFECTURE  
FONTENAY-LE-COMTE  
25 MARS 2008  
COURRIER ARRIVÉ

ETUDE ET REALISATION CONFIEE A L'AGENCE CYRIL GAUTHIER (CHANTONNAY)

Entreprise :



Boulevard de la Vie  
B.P. 12  
85170 BELLEVILLE SUR VIE  
Tél : 02 51 24 40 25  
Fax : 02 51 24 40 29

## COMMUNE DE BAZOGES EN PAREDS

Mairie  
4 Maréchal de Lattre de Tassigny  
85390 BAZOGES EN PAREDS

### Révision du zonage d'assainissement

#### Zonage d'assainissement

Date : Mars 2012



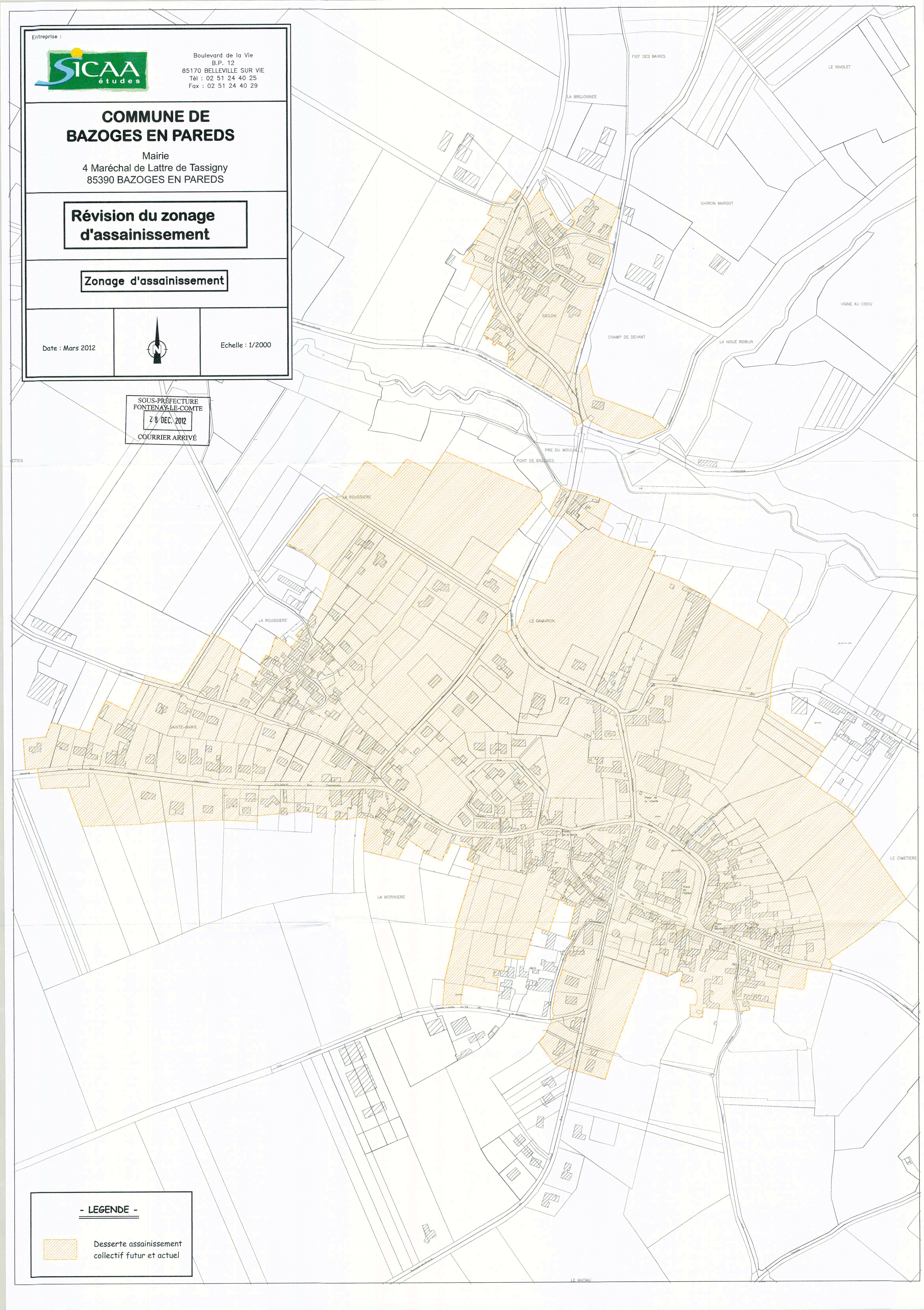
Echelle : 1/2000

SOUS-PRÉFECTURE  
FONTENAY-LE-COMTE  
28 DEC. 2012  
COURRIER ARRIVÉ

#### - LEGENDE -



Desserte assainissement  
collectif futur et actuel





**Commune de ST MAURICE LE GIRARD**  
**VENDEE - 85**

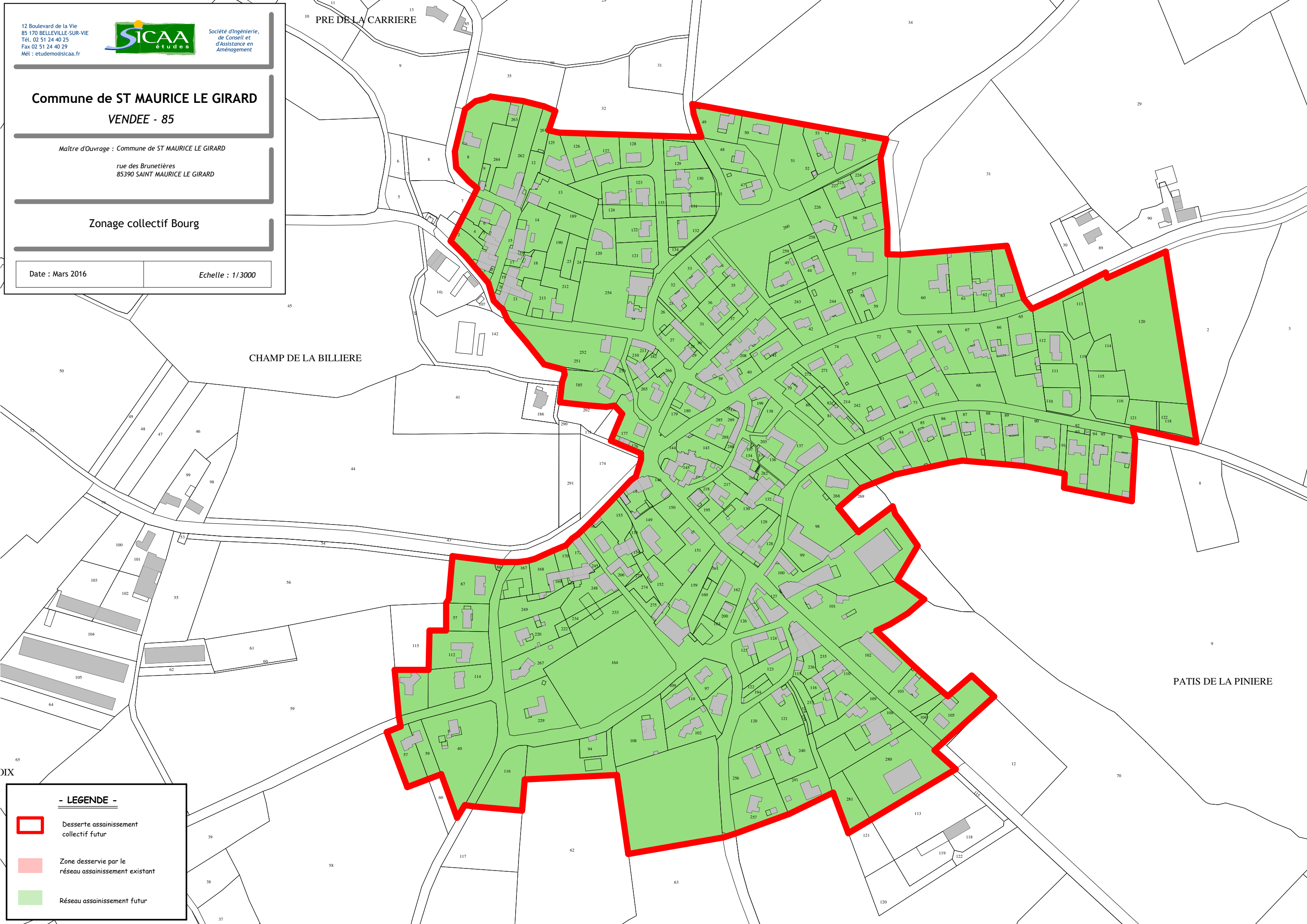
Maitre d'Ouvrage : Commune de ST MAURICE LE GIRARD

rue des Brunetières  
85390 SAINT MAURICE LE GIRARD

Zonage collectif Bourg

Date : Mars 2016

Echelle : 1/3000



**- LEGENDE -**



Desserte assainissement  
collectif futur



Zone desservie par le  
réseau assainissement existant



Réseau assainissement futur



NAUDIERE

LA FLEURISSONNERIE

Localisation du poste  
de refoulement général

LE PETIT BOUILDROUX

LA THEVRIERE

L'OUCHET

**COMMUNE DE  
THOUARSAIS BOUILDROUX  
CARTE DE DELIMITATION  
DU  
ZONAGE D'ASSAINISSEMENT**



ZONAGE COLLECTIF 2011



ZONAGE COLLECTIF 2002

En dehors de ce périmètre, les zones relèvent  
de l'assainissement non collectif.



ZONAGE NON COLLECTIF



EMPLACEMENT RESERVE  
POUR LA FUTURE STATION  
D'EPURATION

MIS A JOUR LE : 20/12/2011 ECHELLE : 1/4 000<sup>e</sup>

