

**COMMUNAUTÉ DE COMMUNES
DU PAYS DE LA CHATAIGNERAIE**
**PLAN LOCAL D'URBANISME INTERCOMMUNAL
VALANT PROGRAMME LOCAL DE L'HABITAT**





REGLEMENT GRAPHIQUE

SAINT-PIERRE-DU-CHEMIN - SUD



Prescrit le 31 janvier 2018
 Arrêté le 16 mars 2023
 Approuvé le ...

Annexé à la délibération,
 Monsieur le Président Valentin JOSSE

LEGENDE

■ Bâti dur
 ■ Bâti léger
 □ Parcelle
 — limites communales

Zonage

- U : Zones urbaines mixtes
- UI : Secteurs de la zone U dédiés aux équipements d'intérêt collectif et services publics
- UE : Zones urbaines à dominante économique
- AU : Zones à urbaniser à dominante résidentielle
- AUE : Zones à urbaniser à dominante économique
- A : Zones agricoles
- N : Zones naturelles et forestières
- Np : Secteurs de la zone N protégés en raison d'une forte valeur environnementale et paysagère
- NC : Zones naturelles dédiées à des activités commerciales et de services (STECAL)
- NE : Zones naturelles dédiées à des activités économiques (STECAL)
- NER : Zones naturelles dédiées à l'implantation d'éoliennes (STECAL)
- NG : Zones naturelles dédiées à des activités de gîte (STECAL)
- NL : Zones naturelles dédiées à des équipements d'intérêt collectif et services publics (STECAL)
- NS : Zones naturelles dédiées à des activités d'attraction sociale (STECAL)
- NT : Zones naturelles dédiées à des activités d'hébergement touristique (STECAL)

Éléments de patrimoine (L151-19 CU)

- ▲ Éléments de petit patrimoine (murs)
- ▲ Éléments de patrimoine
- ◆ Immeubles remarquables
- ◆ Sites Bâti Remarquables protégés
- ◆ Espaces publics remarquables (venelles)

Éléments de paysage et de continuités écologiques (L151-23 CU)

- Zones humides protégées
- Arbres remarquables protégés
- Alignements d'arbres protégés
- Haies remarquables protégées
- Boissements remarquables protégés
- Chemins creux protégés

Autres prescriptions

- ★ Bâtimens susceptibles de changer de destination (L151-11 CU)
- Linières commerciales (L151-14 CU)
- Secteurs couverts par DAP "Intensification urbaine Habitat" - dispo. générales + spécifiques
- Secteurs couverts par DAP "Intensification urbaine Habitat" - dispo. générales
- Secteurs couverts par DAP "Extension urbaine Habitat" - dispo. générales + spécifiques
- Secteurs couverts par DAP "Extension urbaine Habitat" - dispo. générales
- Secteurs protégés au titre de la richesse du sous-sol (L151-24 CU)
- PPRI La Vendée - zone bleue
- PPRI La Vendée - zone rouge

0 250 500 m
 Echelle 1:5000
 Fonds de plan : Base cadastrale DGFIP

Emplacements réservés

Commune	N°	Motif	Bénéficiaire	Surf. (m²)

